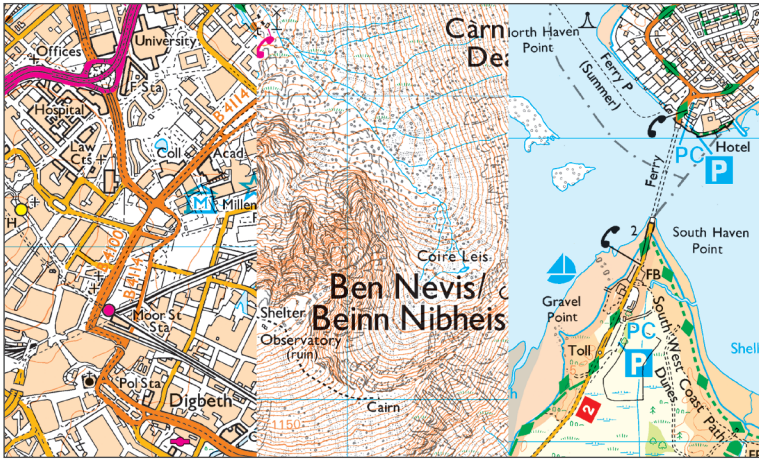


# ALLWEDD

Graddfa 1: 25 000



## Gwybodaeth i Gwsmeriaid

© Hawlfraint y Goron 2022.  
Cedwir pob hawl.  
Fersiwn 2022-09

Er ein bod wedi gwneud pob ymdrech i wneud yn siŵr fod y wybodaeth yn y cynnyrch hwn yn gywir, ni allwn warantu ei bod yn rhydd o gangymeriadau a hepgoriadau, yn benodol yn achos gwybodaeth sy'n tarddu o drydydd parti.

Mae Ordnance Survey, OS, Arolwg Ordans, a logos OS ac Explorer yn nodau masnach cofrestredig Ordnance Survey Limited, asiantaeth mapio Prydain.

Gwaherddir ei atgynhyrchu trwy unrhyw fodd, naill ai'n gyfan neu'n rhannol, heb ganiatâd ysgrifenedig ymlaen llaw yr Ordnance Survey Limited.

Cafwyd data ychwanegol gan drydydd partion, gan gynnwys gwybodaeth y sector cyhoeddus a drwyddedir o dan Drwydded Llywodraeth Agored.

## Gwybodaeth Dechnegol

Mae'r map sylfaenol wedi'i lunio ar ddatwm tafluniad Mercator ar draws, Airy Ellipsoid, OSGB (1936). Mae datwm fertigol yn golygu lefel y môr. Mae troshaen graticwl lledred, hydred ar ddatwm ETRS89 ac mae'n gydnaws â datwm WGS84 a ddefnyddir gan ddyfeisiau llywio â lloeren.

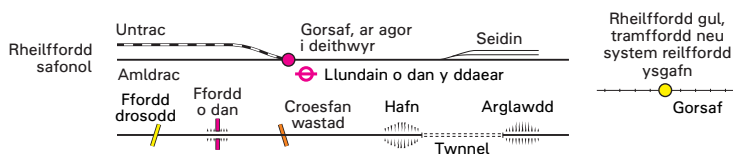
# Cyathrebu a Mynediad

## FFYRDD A LLWYBRAU

Nid â hawliau tramwy o reldrwydd

	Traffordd		Ardal Wasanaeth		Rhif y gyffordd		Cyffordd toll
	Ffordd ddeuol						
	Priffordd		Ardal Wasanaeth				
	Ffordd eilaidd						
	Ffordd gul gyda manau pasio						
	Ffordd yn cael ei hadeiladu						
	Ffordd sy'n lletach na 4m yn gyffredinol						
	Ffordd sy'n gulach na 4m yn gyffredinol						
	Ffordd, drief neu drac arall, wedi neu heb ei ffensio						
	Graddiant: yn fwy serth nag 20% (1:5); 14% (1:7) – 20% (1:5)						
	Fferi; Ferry P (teithwyr yn unig)		Gwasanaethau afon Llundain				
	Llwybr						

## RHEILFFYRDD



## HAWLIAU TRAMWY CYHOEDDUS

Ni ddangosir ar fapiau Yr Alban

	Llwybr troed	Daw'r hawliau tramwy cyhoeddus a ddangosir ar y map hwn o fapiau swyddogol awdurdodau lleol a newidiadau diweddarach. Mae hawliau tramwy'n gallu newid ac mae'n bosibl nad ydynt wedi'u diffinio'n eglur ar y tir. Gofynnwch i'r awdurdod lleol perthnasol am y wybodaeth ddweddaraf. <b>Nid yw dangos unrhyw ffordd neu drac neu lwybr arall ar y map hwn yn dystiolaeth bod yna hawl tramwy arnyntway.</b>
	Llwybr march	
	Cilffordd yn agored i bob trafnidiaeth	
	Cilffordd gyfyngedig – nid at ddefnydd cerbydau peiriannol	

## MYNEDIAD CYHOEDDUS ARALL

	Llwybrau eraill gyda mynediad i'r cyhoedd (ni ddangosir y rhain fel rheol mewn ardaloedd trefol)	Gellir holi'r awdurdod ffyrdd lleol ynglŷn ag union natur yr hawliau ar y llwybrau hyn ac unrhyw gyfyngiadau sy'n bodoli. Mae'r aliniadau'n seiliedig ar y wybodaeth orau sydd ar gael.
	Llwybr hamdden (◇ llwybr amgen)	
	Llwybr Cenedlaethol / Llwybrau Great Alban	
	Llwybr beicio yn rhydd o draffig	
	Rhif llwybr rhywdaith beicio cenedlaethol – yn rhydd o draffig; ar ffordd	
	Llwybr troed caniatol	Lwybrau troed a llwybrau march y mae tirdeddiannwyr wedi caniatáu i'r cyhoedd eu defnyddio ond nad dynt yn hawliau tramwy. Gellir iddymu'r cytundeb.
	Llwybr march caniatol	



Meysydd tanio a phrofi yn yr ardal. Perygl! Rhaid ufuddhau i arwyddion rhybudd.



Caniateir mynediad o fewn rheolaethau a reolir, er enghraifft, is-ddeddf leol

Ar gyfer gwybodaeth: [gov.uk/guidance/public-access-to-military-areas](https://www.gov.uk/guidance/public-access-to-military-areas)

## Tir mynediad (Cymru a Lloegr)



Pwynt gwybodaeth fynediad

Tir mynediad

Tir mynediad mewn ardal goediog

o fewn tywod

Ymylon yr arfordirol

Mae'r tir mynediad ar y map hwn yn ganllaw i dir sydd fel arfer ar gael ar gyfer mynediad ar droed, er enghraifft, tir mynediad a grëwyd o dan Ddeddf Cefn Gwlad a Hawliau Tramwy 2000, a thir a reolir gan yr Ymddiriedolaeth Genedlaethol, y Comisiwn Coedwigaeth, Coed Cadw a Cyfoeth Naturiol Cymru. Bydd rhai cyfyngiadau'n berthnasol; efallai na fydd gan ychydig o'r tir a ddangosir fel tir mynediad hawliau mynediad agored; cyfeirirwch at arwyddion lleol bob amser.

Nid yw'r darluniad o hawliau mynediad yn awgrymu nac yn mynegi unrhyw warant o ran ei gywirdeb na'i gyflawnder. Sylwch ar arwyddion lleol a dilynwch y Cod Cefn Gwlad. Ymweliad: [gov.uk/government/publications/the-countryside-code](http://gov.uk/government/publications/the-countryside-code)

Holl dir o fewn yr 'ymyl arfordirol' (lle mae'n bodoli eisoes) yn gysylltiedig â llwybr arfordir Lloegr ([nationaltrail.co.uk/england-coast-path](http://nationaltrail.co.uk/england-coast-path)) a dosberthir fel tir mynediad, ond mewn rhai ardaloedd mae'n cynnwys tir nad ydynt yn destun hawliau mynediad – er enghraifft gnwd tir, adeiladau a eu cwrtill, gerddi a thir yn ddarostyngedig i gyfyngiadau lleol gan gynnwys llawer o feysydd morfeidd heli a fflat nad ydynt yn addas ar gyfer mynediad i'r cyhoedd. Y arfordirol ymyl nid rhwydd hygyr ac yn aml yn serth ac yn ansefydlog. Cymerwch nodyn gofalus o amodau ac arwyddion lleol ar lawr gwlad.

## Mynediad i'r cyhoedd (Yr Alban)



Ymddiriedolaeth Genedlaethol yr Alban, ar agor bob amser

Ymddiriedolaeth Genedlaethol yr Alban, mynediad cyfyngedig – arsylwi arwyddion lleol

Ymddiriedolaeth Coetir tir

Coedwigaeth a Thir yr Alban, fel arfer ar agor – arsylwi ar arwyddion lleol

\* Symbol newydd o 2021 ymlaen

Cod mynediad awyr agored yr Alban yw pwynt cyfeirio ar gyfer ymddwyn yn gyfrifol, a gellir cael ar [outdooraccess-scotland.com](http://outdooraccess-scotland.com) neu drwy ffonio'r swyddfa leol y Scottish Natural Heritage.

Yn yr Alban, mae gan bawb hawliau mynediad dan y gyfraith (Deddf Diwygio Tir (Yr Alban) 2003) i'r rhan fwyaf o dir a dŵr mewndirol, cyn belled â'u bod yn ymarfer yr hawliau hynny mewn modd cyfrifol. **Mae hyn yn cynnwys cerdded, seiclo, marchogaeth a mynediad at ddŵr, at ddiibenion hamdden ac addysg, ac er mwyn croesi tir neu ddŵr.** Nid yw hawliau mynediad yn berthnasol i weithgareddau â moduron, hela, saethu neu bysgota, nac oni bai bod eich ci dan reolaeth briodol.

## Gwybodaeth Gyffredinol

### NODWEDDION CYFFREDINOL

	Grobwll		Piler triongli
	Pwll tywod		Mast
	Pwll neu chwarel arall		Melin wynt gyda hwyliau neu hebddynt
	Safle tirlenwi neu slag/rwbel tomen		Pwmp gwynt
	Lein trawsyrro trydan		Tyrbin gwynt
	Fferm solar		Adeilad; adeilad pwysig
	Llethrau		Tŷ gwydr
	Lle addoli		Hostel ieuencid
	Lle addoli presennol neu flaenorol;		Byncws, ysgubor wersylla, hostel arall
	gyda thŵ		Gorsaf fysiau
	gyda meindwr, minarét neu gromen		Goleudy; Goleudy nas defnyddir
			Goleufa

## ABBREVIATIONS/BYRFODDAU

Gweler y wefan am y rhestr lawn

BP	Polyn ffin	MP; MS	Postyn milltir/Carreg filltir
BS	Carreg ffin	Mon	Cofgolofn
CG	Grid gwartheg	PO	Swyddfa'r post
CH	Tŷ clwb	Pol Sta	Swyddfa'r heddlu
F Sta	Gorsaf Dàn	Resr	Cronfa Ddŵr
FB	Pont droed	Sch	Ysgol
Ind Est	Lystad Ddiwydiannol	TH	Neuadd y dref
Liby	Llyfrgell	NTL	Terfyn arferol y llanw
Mkt	Marchnad	Wks	Gweithfeydd
Meml	Cofeb	•W; Spr	Ffynnon; tardell

## FFINIAU





— + — —	Cenedlaethol	.....	Plwyf Sifil (CP); Lloegr neu Gymuned (C); Cymru
— . . . . .	Sir; Lloegr	■ ■ ■ ■ ■	Ffin Parc Cenedlaethol
— — — —	Awdurdod Unedol, Dosbarth Metropolitan neu Ddosbarth. Mae'r Alban a Chymru yn Awdurdod Unedol yn gyfan gwbwl.		

## GWYBODAETH ARCHEOLEGOL A HANESYDDOL

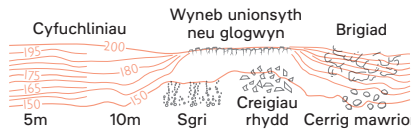
☼	Safle heneb	VILLA	Rhufeinig	✱	Cloddwaith i'w weld
∞ 1066	Safle brwydr (gyda dyddiad)	Castle	Anrhufeinig		

Gwybodaeth gan Historic England, Historic Environment Scotland, a Chomisiwn Brenhinol Henebion Cymru.

## UCHDERAU A NODWEDDION NATURIOL

	Dŵr
	Llaid
	Tywod
	Cherrig mân

Gall y cyfwng amlinell yn arwyo ar draws y daflen hon, ar 5 a/neu 10 metr cyfwng fertigol, i ddarparu heighting gorau sydd yn gael.










Uchder arolwg; 52 · Tir  
284 · Awyr









Mae uchderau arwynebau i'r metr agosaf uwchben lefel gymedrig y môr. Os dangosir dau uchder, y cyntaf yw uchder y tir naturiol yn lleoliad y piler triongli, a'r ail (mewn cromfachau) yn bwynt ar wahân, sef y copa naturiol uchaf.

## PLANHIGION

Dangosir terfynau planhigion trwy osodiad y symbolau

	Coed conwydd		Prysgoed
	Coed di-gôn		Rhedyn, rhos neu laswelltir garw
	Coedlan		Cors, brwyn neu halwyndir
	Perllan		

# Gwybodaeth Twristiaeth a Hamdden

	Oriel gelf (nodedig / pwysig)		Amgueddfa
	Hurio cychod		National Trust
	Teithiau cychod		Gwarchodfa natur
	Adeilad o ddiddordeb hanesyddol		Atyniadau eraill i dwristiaid
	Cadw		Parcio
	Safle gweryslla		Parcio a theithio, drwy'r flwyddyn
	Maes carafanau a gweryslla		Parcio a theithio, tymhorol
	Maes carafanau		Ffôn; cyhoeddus, argyfwng
	Castell neu gaer		Safle picnic
	Eglwys gadeiriol neu abaty		Rheilffordd a ddiogelwyd
	Parc gwledig		Tafarn(au)
	Canolfan grefft		Toiledau cyhoeddus
	Hurio beiciau		Canolfan hamdden neu chwaraeon
	Llwybr beiciau		Llithrfa
	English Heritage		Parc thema neu pleser
	Pysgota		Gwylfan
	Gardd neu ardd goed		Canolfan ymwelwyr
	Cwrs neu faes twyni golff		Llwybrau cerdded
	Canolfan treftadaeth		Gweithgareddau dŵr (bwrdd)
	Historic Scotland		Gweithgareddau dŵr (padl)
	Marchogaeth		Gweithgareddau dŵr (bweru)
	Canolfan wybodaeth		Gweithgareddau dŵr (hwylio)
	Canolfan wybodaeth, tymhorol		Canolfan chwaraeon dŵr (aml-weithgaredd)
	Llwybr beic mynydd		Safle neu Ardal Treftadaeth y Byd

## SYMBOLAU UNIGRYW

### CANOLFANNAU GWYBODAETH PARC CENEDLAETHOL



Exmoor



Lake District



North York Moors



Northumberland



Arfordir Penfro



Yorkshire Dales

### HADRIAN'S WALL



Safle Rhufeinig

### NORFOLK BROADS



Melin wynt (yn agored i'r cyhoedd)



Pwynt codi tâl trydan



Angorfeydd (am ddim)

### ISLES OF SCILLY YMDDIRIEDOLAETH BYWYD GWYLLT



Ar gau



Ar agor bob amser



Agoriad cyfyngedig

### Y WEINYDDIAETH AMDDIFFYNN (MoD) ARDAL- Purbeck a South Dorset



Byddin llwybr man cychwyn



Byddin llwybr



Ffordd ar agor pan fydd llwybrau'r fyddin ar agor

Mynediad cyfyngedig i'r cyhoedd o fewn maes tania. Am ragor o wybodaeth cysylltwch â'r Weinyddiaeth Amddiffyn:  
[gov.uk/guidance/public-access-to-military-areas](https://gov.uk/guidance/public-access-to-military-areas)