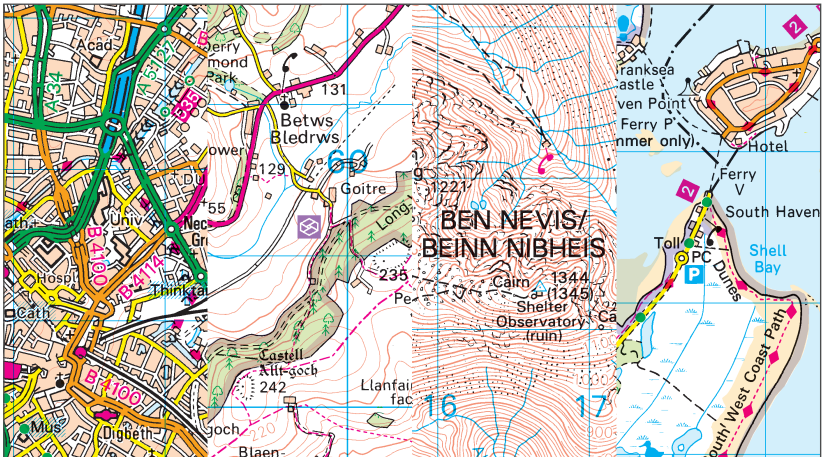


ALLWEDD

Graddfa 1: 50 000



Gwybodaeth i Gwsmeriaid

©Hawlfraint y Goran 2020
Cedwir pob hawl
Fersiwn 2020-01

Er ein bod wedi gwneud pob ymdrech i wneud yn siŵr fod y wybodaeth yn y cynnyrch hwn yn gywir, ni allwn warantu ei bod yn rhydd o gamgymeriadau a hepgoriadau, yn benodol yn achos gwybodaeth sy'n tarddu o drydydd parti.

Mae Ordnance Survey, OS, Arolwg Ordnans ac Landranger yn nodau masnach cofrestredig, ac mae logos OS yn nodau masnach yr Ordnance Survey Limited, sef asiantaeth mapio Prydain.

Gwaherddir ei atgynhyrchu trwy unrhyw fodd, naill ai'n gyfan neu'n rhannol, heb ganiatâd ysgrifenedig yr Arolwg Ordnans ymlaen llaw.

Cafwyd data ychwanegol gan drydydd partion, gan gynnwys gwybodaeth y sector cyhoeddus a drwyddedir o dan Drwydded Llywodraeth Agored.

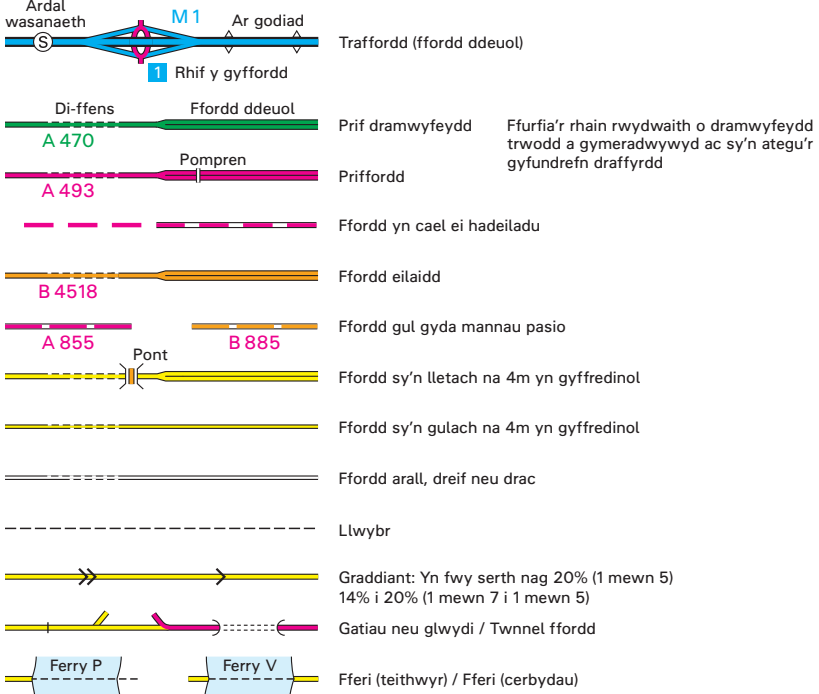
Gwybodaeth i Dechnegol

Mae'r map sy'faenol wedi'i lunio ar ddatwm tafluniad Mercator ar draws, Airy Ellipsoid, OSGB (1936). Mae datwm fertigol yn golygu lefel y môr. Mae troshaen graticwl lledred, hydred ar ddatwm ETRS89 ac mae'n gydnaws â datwm WGS84 a ddefnyddir gan ddyfeisiau llywio â lloeren.

Cysylltiadau

FFYRDD A LLWYBRAU

Nid â hawliau tramwy o reidrwydd



HAWLIAU TRAMWY CYHOEDDUS

- Llwybr troed
- Llwybr march
- Cilffordd gyfyngedig (nid at ddefnydd cerbydau peiriannol)
- +++++ Cilffordd yn agored i bob trafndiaeth

Nid yw dangos unrhyw ffordd neu drac neu lwybr arall ar y map hwn yn dystiolaeth bod yna hawl tramwy arnynt

Daw'r hawliau tramwy cyhoeddus a ddangosir ar y map hwn o fapiau swyddogol awdurdodau lleol a newidiadau diweddarach.

Mae'r symbolau'n diffinio llwybr y ffyrdd i'r graddau y mae graddfa'r map yn ei ganiatáu.

Mae hawliau tramwyr'n gallu newid ac mae'n bosibl nad ydynt wedi'u diffinio'n eglur ar y tir.

Ni ddangosir hawliau tramwyr ar fapiau o'r Alban, lle mae hawliau mynediad cyfrifol yn berthnasol. Am fwy o fanylion ewch i: outdooraccess-scotland.com

MYNEDIAD CYHOEDDUS ARALL

- ◆ ◆ Llwybrau Cenedlaethol, Llwybr pellter hir Ewropeaidd, a detholedig llwybrau hamdden

Rhwydwaith Beicio Cenedlaethol;

- ● ● Llwybr beicio ar ffordd
- ○ ○ Llwybr beicio yn rhydd o draffig
- 4 8 Rhif llwybr beicio; Cenedlaethol / Rhanbarthol

- • • • • Llwybrau eraill gyda mynediad i'r cyhoedd (ni ddangosir y rhain fel rheol mewn ardaloedd trefol)

Gellir holi'r awdurdod ffyrdd lleol ynglŷn ag union natur yr hawliau ar y llwybrau hyn ac unrhyw gyfyngiadau sy'n bodoli. Mae'r aliniadau'n seiliedig ar y wybodaeth orau sydd ar gael. Ni ddangosir y llwybrau hyn ar fapiau'r Alban.

Danger Area

Meysydd Tanio a Phrofi yn yr ardal. Perygl! Rhaid uffudhau i arwyddion rhybudd.

RHEILFFYRDD

| | | | |
|--|--|--|--------------------------|
| | Amldrac neu untrac | | Gorsaf, (a) prif orsaf |
| | Trac yn cael ei adeiladu | | Seidin |
| | Fesur gul, tramffordd neu system reilffordd ysgafn | | Gorsaf reilffordd ysgafn |
| | Pontydd, pompren | | Croesfan wastad |
| | Twnnel, trychfa | | Traphont, arglawdd |

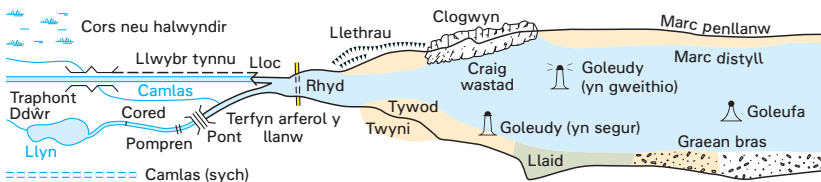
Gwybodaeth Gyffredinol

FFINIAU

| | | | |
|--|--------------|--|--|
| | Cenedlaethol | | Sir, Awdurdod Unedol, Dosbarth Prifddinesig neu Fwrdeistref Llundain |
| | Dosbarth | | Parc Cenedlaethol |

NODWEDDION DŴR

Mae gwerthoedd cyfuchliniau mewn llynnoedd mewn metrau



NODWEDDION TIR

| | | | |
|--|---|--|--|
| | Trychfa, arglawdd | | Safle claddfa rwbel neu domen sorod/sbwriel |
| | Lein trawsyrru trydan (peilonau wedi eu dangos gyda chyfyngau cyfartal) | | Coed conwydd |
| | Piblinell (saeth yn dangos cyfeiriad y llif) | | Coed di-gôn |
| | Adeiladau | | Coed cymysg |
| | Adeilad pwysig (dethol) | | Perllan |
| | Gorsaf fysiau | | Parc neu erddi addurnol |
| | Adeilad gwyrdr | | Fferm solar (pan na ddisgrifir) |
| | Llinellau rhywlog yn croesi bob 5' | | Tir mynediad (mae'r symbolau'n dangos perchennog neu asiantaeth - gweler isod) |
| | Maes hofrenyddion | | Coedwigaeth a Thir yr Alban, Coedwigaeth Lloegr |
| | Lle addoli presennol neu flaenorol; gyda thŵr | | Cyfoeth Naturiol Cymru |
| | gyda meindwr, minarét neu gromen | | Ymddiriedolaeth Genedlaethol; ar agor bob amser, mynediad cyfyngedig - rhaid ufuddhau i'r arwyddion lleol |
| | Lle addoli | | Ymddiriedolaeth Genedlaethol yr Alban; ar agor bob amser, mynediad cyfyngedig - rhaid ufuddhau i'r arwyddion |
| | Piler triongli | | Yr Is-dran Coedwigaeth Planhigfa (Ynys Manaw) |
| | Mast | | Manx Dreftadaeth Genedlaethol |
| | Pwmp gwynt | | |
| | Tyrbin gwynt | | |
| | Melin wynt gyda hwyliau neu hebddynt | | |

BYRFODDAU

Gweler ein gwefan am restr lawn



| | | | |
|-------|----------------|------|----------------------------------|
| Br | Pont | MS | Carreg filltir |
| Cemy | Mynwent | Mus | Angueddfa |
| CG | Grid gwartheg | P | Swyddfa'r post |
| CH | Tŷ clwb | PC | Cyfleusterau cyhoeddus (gwledig) |
| Coll | Coleg | PH | Tafarn |
| Fm | Fferm | Sta | Gorsaf |
| Ho | Ty | Sch | Ysgol |
| Hospl | Ysbyty | TH | Neuadd y dref neu gyfwerth |
| MP | Postyn milltir | Univ | Prifysgol |

GWYBODAETH ARCHEOLEGOL A HANESYDDOL

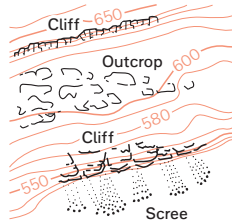
| | | | | | |
|---|---------------------|--------|-------------|---|------------------------------|
| + | Safle heneb | VILLA | Rhufeinig | ⌘ | Safle brwydyr (gyda dyddiad) |
| ★ | Cloddwaith i'w weld | Castle | Anrhufeinig | | |

Gwybodaeth tarddu o Historic England, Historic Environment Scotland, a Comisiwn Brenhinol Henebion Cymru.

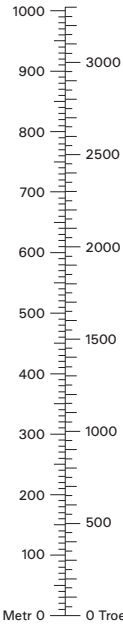
UCHDERAU

-  Mae cyfngau fertgol o 10 metr rhwng cyfuchliniau
-  Uchderau i'r metr agosaf uwchlaw lefel môr cymedrig

Os dangosir dau uchder, y cyntaf yw uchder y tir naturiol yn lleoliad y piler triongli, a'r ail (mewn cromfachau) yn bwynt ar wahân, sef y copa naturiol uchaf.

NODWEDDION CRAIG**TROSIAD****METRAU - TROEDFEDDI**

1 metr = 3.2808 troedfedd



15.24 metr = 50 troedfedd

Gwybodaeth i Dwristiaid

Gwylfan 180°



Gwersyll / Maes carafanau



Gwylfan 360°



Maes carafanau a gwersyll



Canolfan ymwelwyr



Mannau dethol o ddiddordeb i dwristiaid



Llwybrau



Canolfan gwybodaeth, drwy'r flwyddyn / tymhorol



Gwarchodfa natur



Parcio



Safle picnic



Parcio a Theithio, drwy'r flwyddyn / tymhorol



Hostel ieuentid



Ffôn, cyhoeddus / argyfwng



Cwrs neu faes twyni golff



Canolfan adloniant / hamdden / chwaraeon



Gardd / gardd goed



Safle Treftadaeth y Byd