

Gwybodaeth i Gwsmeriaid

Hawlfraint y Goron a/neu hawl cronfa ddata 2023 OS

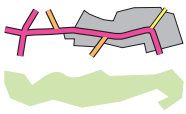
Cafwyd data ychwanegol gan drydydd partion, gan gynnwys gwybodaeth y sector cyhoeddus a drwyddedir o dan Drwydded Llywodraeth Agored.

Er ein bod wedi gwneud pob ymdrech i wneud yn siŵr fod y wybodaeth yn y cynnyrch hwn yn gywir, ni allwn warantu ei bod yn rhydd o gamgymeriadau a hepgoriadau, yn benodol yn achos gwybodaeth sy'n tarddu o drydydd parti.

Mae Ordnance Survey, OS, Arolwg Ordans yn nodau masnach cofrestredig, ac mae logos OS yn nodau masnach yr Arolwg Ordans, sef asiantaeth mapio Prydain.

Gwybodaeth Cyffredinol

ARWEDDION TIR



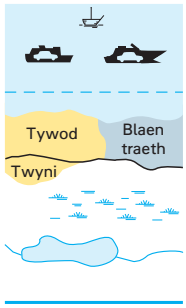
- Aedeiladau
- Coed
- Tirnod
- Mast
- Ffôn cyhoeddus

Glynŵr's Way



- Llwybr Cenedlaethol
- Maes awyr gyda gwasanaethau hedfan drefnedig, gyda/heb gyfleusterau tollau tramor
- Maes awyr heb wasanaethau hedfan drefnedig, gyda chyfleusterau tollau tramor
- Maes hofrenyddion
- Melinwynt
- Solar farm (selected)
- Tyrbin gwynt
- Goleudy, yn gweithio / yn segur

ARWEDDION DŴR



- Golau-llestr
- Llong, Catamaran
- Llwybrau Feriau (cerbydau)
- Marc penllanw
- Corsydd
- Llyn a afon
- Camlas
- Caer frodorol
- Safle brwydyr (gyda dyddiad)
- Hynafiaeth Rufeinig
- Ffordd Rufeinig (cwrs)
- Hynafiaethau eraill

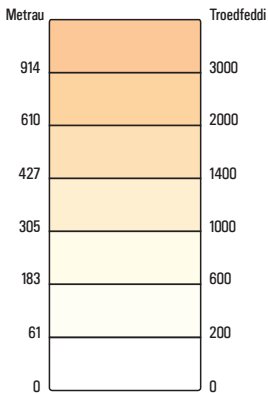
HYNAFIAETHAU

FFINIAU

- Cenedlaethol
- Ffin Parc cenedlaethol

TIRWEDD

Uchderau mewn metrau



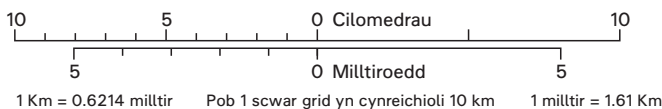
· 274
Uchderau mewn metrau uwchlaw lefel môr cyomedrig

122
Mae cyfwng oddeutu 61 (neu 200 troedfedd) rhyngw cyfuchliniau

I drosi metrau i draed lluosu â 3.2808

GRADDFFA

1: 250 000 1 cm i 2.5 Km



Cysylltiadau

PRIF DRAMWYFEYDD

Ffuria'r rhain rwydwaith o dramwyfeydd trwodd a gymeradwyd ac sy'n cyfochrif gyfundrefn draffrydd. Adwaenir rhai manau o bwysigrwydd trafniol arbennig fel Cychfannau'r Prif Dramwyfeydd, a dangosir hwy ar y map hwn fel hyn [DOLGELLAU](#).

FFYRDD

Nid a hawliau tramwy o angenrheidiwydd

- Traffordd gydag ardal wasanaeth, ardal wasanaeth (a mynediad cyfyngedig) a chyffordd gyda rhif cyffordd
- Cyffordd traffordd ag ymgyfnwied cyfyngedig
- Traffordd yn cael ei hadeiladu
- Prif-ffordd ag ardal gwasanaethau sydd ar agor yn llawn neu oriau cyfyngedig
- Prif-ffordd â chylchfan neu gyffordd ar fwy nag un lefel sy'n gyfnewidfa lawn neu gyfyngedig
- Prif dramwyfeydd yn cael ei hadeiladu
- Prifffordd gyda tholl a thwnel
- Ffordd ddeuol
- Prifffordd gyda chylchdro neu gyffordd aml-lefel
- Prifffordd yn cael ei hadeiladu
- Ffordd eilaidd gyda graddiant 1 mewn 7 neu 14% neu serthach
- Ffordd gul gyda lleoedd pasio
- Ffordd sy'n lletach na 4m yn gyffredinol
- Ffordd sy'n gulach na 4m yn gyffredinol
- Ffordd gyda mynediad gyfyngedig
- Pellteroedd mewn millitiroedd rhwng marcwyr

RHEILFFYRDD

- Rheilffordd safonol
- Gorsaf, Twnel
- Rheilffordd gul
- Ffordd yn croesi danodd neu drosodd
- Croesfan wastad
- system reilffyrdd ysgafn gyda gorsaf

Gwybodaeth i Dwrystiaid

- Abaty, Eglwys Gadeiriol, Priordy
- Acwariwm
- Safle gwerysll
- Safle carafanau
- Safle carafanau a gwerysll
- Castell
- Ogof
- Parc Gwledig
- Canolfan Grefft
- Gardd
- Cwrs neu lain golff
- Ty hanesyddol
- Canolfan gwybodaeth / tymhorol
- Rasio moduron
- Amgueddfa
- Llwybr natur neu llwybr coedwig
- Gwarchodfa natur
- Atyniadau eraill i ymwelwyr
- Parcio a chlude
- Safle picnic
- Rheilffordd a ddiogelwyd
- Maes rasio
- Sgio
- Parc thema
- Gwylfan
- Parc Bywyd Gwylt
- Hostel ieuencid
- Sŵ