



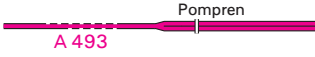
Cysylltiadau


FFYRDD A LLWYBRAU


Nid â hawliau tramwy o reidrwydd


Traffordd (ffordd ddeuol)



Prif dramwyfeydd



Prifffordd



Ffordd yn cael ei hadeiladu



Ffordd eilaidd



Ffordd gul gyda manau pasio



Ffordd sy'n lletach na 4m yn gyffredinol



Ffordd sy'n gulach na 4m yn gyffredinol


Ffordd arall, dreif neu drac


Llwybr



Graddiant: Yn fwy serth nag 20% (1 mewn 5) 14% i 20% (1 mewn 7 i 1 mewn 5)



Gatiau neu glwydi Twnnel ffordd



Fferi (teithwyr) Fferi (cerbydau)



Ffurfiar' rhain rwydwaith o dramwyfeydd trwodd a gymeradwywyd ac sy'n ategu'r gyfundrefn draffyrdd

HAWLIAU TRAMWY CYHOEDDUS Ni ddangosir hawliau tramwy ar fapiau'r Alban

Llwybr troed


Cilffordd gyfyngedig (nid at ddefnydd cerbydau peiriannol)


Llwybr march


Cilffordd yn agored i bob trafndiaeth


Daw'r hawliau tramwy cyhoeddus a ddangosir ar y map hwn o fapiau swyddogol awdurdodau lleol a newidiadau diweddarach.


Mae'r symbolau'n diffinio llwybr y ffyrdd i'r graddau y mae graddfa'r map yn ei ganiatáu.


Mae hawliau tramwy'n gallu newid ac mae'n bosibl nad ydynt wedi'u diffinio'n eglur ar y tir.


Gofynnwch i'r awdurdod lleol perthnasol am y wybodaeth ddiweddaraf


Nid yw dangos unrhyw ffordd neu drac neu lwybr arall ar y map hwn yn dystiolaeth bod yna hawl tramwy arnynt

MYNEDIAD CYHOEDDUS ARALL


Llwybrau Cenedlaethol, Llwybrau Pell Ewropeaidd, Tramwyfeydd Pell, Llwybrau Hamdden dethol


Llwybr beicio ar ffordd


Llwybr beicio yn rhydd o draffig



Rhif Rhwydwaith Beicio Cenedlaethol / Rhanbarthol



Meysydd Tanio a Phrofi yn yr ardal. Perygl! Rhaid ufuddhau i arwyddion rhybudd.

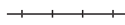
Llwybrau eraill gyda mynediad i'r cyhoedd (ni ddangosir y rhain fel rheol mewn ardaloedd trefol)



Gellir holi'r awdurdod ffyrdd lleol ynglyn ag union natur yr hawliau ar y llwybrau hyn ac unrhyw gyfyngiadau sy'n bodoli. Mae'r aliniadau'n seiliedig ar y wybodaeth orau sydd ar gael. Ni ddangosir y llwybrau hyn ar fapiau'r Alban.


RHEILFFYRDD

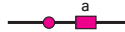
Amldrac neu untrac



Trac yn cael ei adeiladu


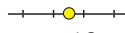
System gludo ysgafn gyflym, Rheilffordd gul neu draffordd



Pontydd, pompren



Twunnel, hafn


Gorsaf, (a) prif orsaf


Seidin


Gorsaf system gludo ysgafn gyflym


Croesfan wastad


Traphont, arglawdd


Gwybodaeth Gyffredinol

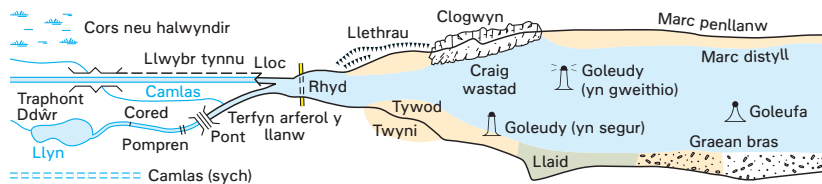
FFINIAU

	Cenedlaethol		Sir, Awdurdod Unedol, Dosbarth Prifddinesig neu Fwrdeistref Llundain
	Dosbarth		Parc Cenedlaethol

NODWEDDION TIR

	Trychfa, arglawdd		Safle claddfa rwbel neu domen sorod/sbwriel
	Lein trawsyrro trydan (peilonau wedi eu dangos gyda chyfyngau cyfartal)		Coed conwydd
	Piblinell (saeth yn dangos cyfeiriad y llif)		Coed di-gôn
	Adeiladau		Coed cymysg
	Adeilad pwysig (dethol)		Pertlan
	Gorsaf fysiau		Parc neu erddi addurnol
	Adeilad gwyrdr		Tir y Comisiwn Coedwigaeth
	Maes hofrenyddion		Ymddiriedolaeth Genedlaethol ar agor bob amser
	Lle addoli presennol neu flaenorol; gyda thŵr gyda meindwr, minarét neu gromen		Ymddiriedolaeth Genedlaethol mynediad cyfyngedig, rhaid ufuddhau i'r arwyddion lleol
	Lle addoli		Ymddiriedolaeth Genedlaethol yr Alban - ar agor bob amser
	Piler triongli		Ymddiriedolaeth Genedlaethol yr Alban - mynediad cyfyngedig, rhaid ufuddhau i'r arwyddion
	Mast		
	Pwmp gwynt, tyrbîn gwynt		
	Melin wynt gyda hwyliau neu hebddynt		
	Llinellau rhwylllog yn croesi bob 5'		

NODWEDDION DŴR Mae gwerthoedd cyfuchliniau mewn llynnoedd mewn metrau



UCHDERAU

	50	Mae cyfyngau fertigol o 10 metr rhwng cyfuchliniau
	144	Uchderau i'r metr agosaf uwchlaw lefel môr cymedrig

Mae uchderau arwynebau i'r metr agosaf uwchben lefel cymedrig y môr. Os dangosir dau uchder, y cyntaf yw uchder y tir naturiol yn lleoliad y piler triongli, a'r ail (mewn cromfachau) yn bwynt ar wahân, sef y copa naturiol uchaf.

BYRFODDAU Gweler ein gwefan am restr lawn

CH	Tŷ clwb	CG	Grid gwartheg
PH	Tŷ tafarn	P	Swyddfa'r post
PC	Cyfleusterau cyhoeddus (mewn ardaloedd gwledig)	MP	Postyn milltir
TH	Neuadd y dref neu'r cyfryw	MS	Carreg filltir

TROSIAD

METRAU - TROEDFEDDI

1 metr = 3.2808 troedfedd

600 2000

500 1500

400 1000

300 500

200 500

100 500

Metr 0 0 Troedfedd


15.24 metr = 50 troedfedd

GWYBODAETH ARCHEOLEGOL A HANESYDDOL

+	Safle heneb	VILLA	Rhufeinig	✕	Maes brwydr (gyda dyddiad)
✕	Cloddwaith i'w weld	Castle	Anrhufeinig		

Darparwyd gwybodaeth gan English Heritage ar gyfer Lloegr a'r Comisiynau Brenhinol Henebion ar gyfer Cymru a'r Alban

NODWEDDION CRAIG



Gwybodaeth i Dwrystiaid

GWYBODAETH I DWRISTIAID

	Gwylfan		Gwersyll / Maes carafanau Maes carafanau a gwersyll
	Canolfan ymwelwyr		Mannau dethol o ddiddordeb i dwristiaid
	Llwybrau		Canolfan wybodaeth, drwy'r flwyddyn / tymhorol
	Gwarchodfa natur		Safle picnic
	Parcio		Parcio a theithio, drwy'r flwyddyn / tymhorol
	Hostel ieuencid		Ffôn, cyhoeddus / sefydliad moduro
	Cwrs neu faes twyni golff		Canolfan adloniant / hamdden / chwaraeon
	Gardd		Safle Treftadaeth y Byd

OS Landranger / Graddfa 1:50 000 Raster Lliw

Gwybodaeth i Gwsmeriaid

Cafwyd data ychwanegol gan drydydd partïon, gan gynnwys gwybodaeth y sector cyhoeddus a drwyddedir o dan Drwydded Llywodraeth Agored f1.0.

Er ein bod wedi gwneud pob ymdrech i wneud yn siŵr fod y wybodaeth yn y cynnyrch hwn yn gywir, ni allwn warantu ei bod yn rhydd o gamgymeriadau a hepgoriadau, yn benodol yn achos gwybodaeth sy'n tarddu o drydydd parti.

Gwaherddir ei atgynhyrchu trwy unrhyw fodd, naill ai'n gyfan neu'n rhannol, heb ganiatâd ysgrifenedig yr Arolwg Ordnans ymlaen llaw.

Mae Ordnance Survey, Arolwg Ordnans, Symbol OS, OS a Landranger yn nodau masnach cofrestredig yr Arolwg Ordnans asiantaeth mapio cenedlaethol Prydain Fawr.